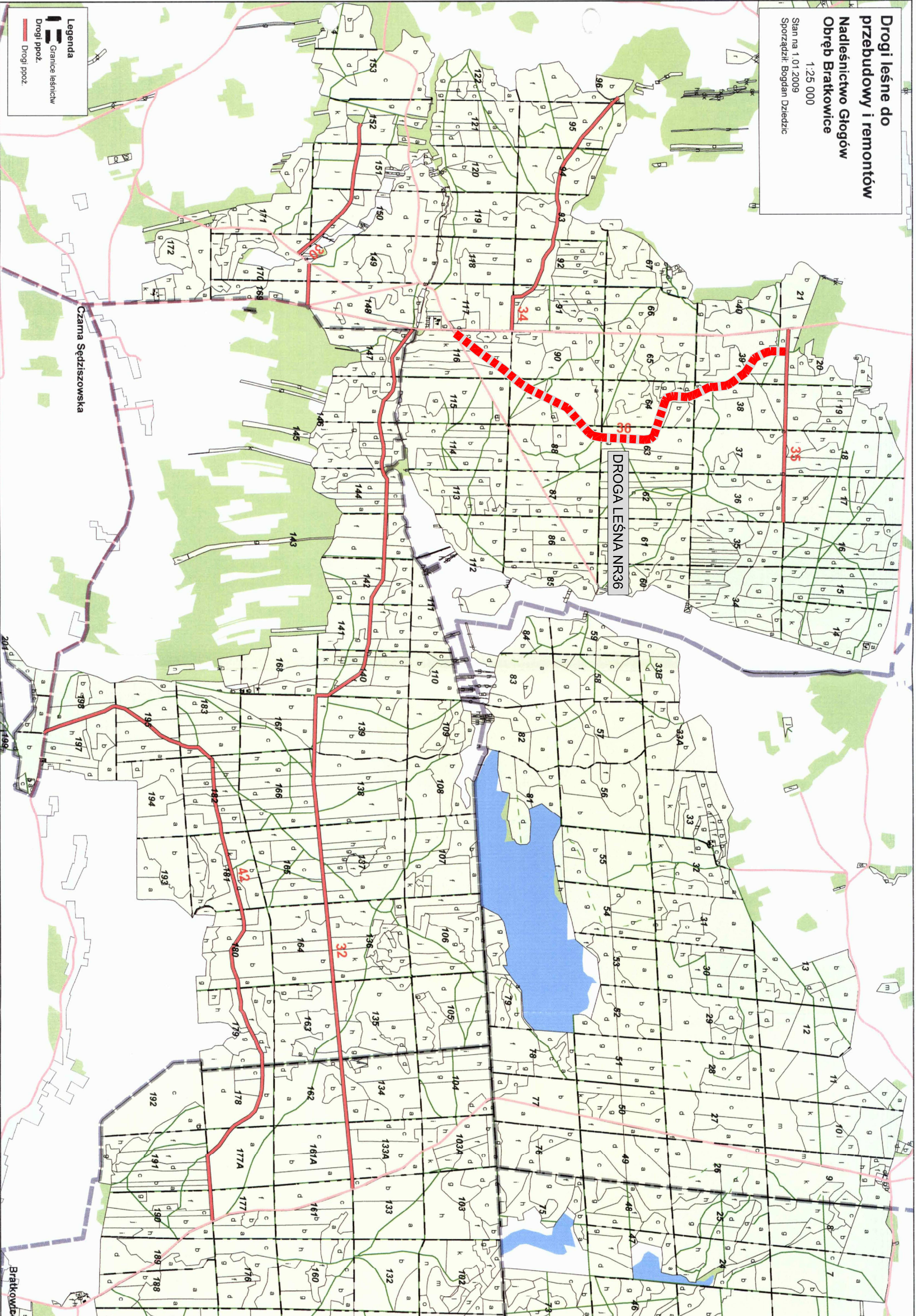






**Drogi leśne do  
przebudowy i remontów  
Nadleśnictwo Głogów  
Obręb Bratkowice**

1:25 000  
Stan na 1.01.2009  
Spoprządził: Bogdan Dziedzic

**Legenda**

-  Granice leśnictw
-  Drogi poź.
-  Drogi ppoz.



|                         |  |   |  |   |  |
|-------------------------|--|---|--|---|--|
| JEDNOSTKA PROJEKTOWA:   |  | MGGP S.A.<br>33-100 Tamów, ul. Kaczkowskiego 6<br>tel./fax (+48 14) 626 38 90, 626 45 39<br>www.mggp.com.pl, e-mail: mggp@mggp.com.pl   |  |  |  |
| INWESTOR:               |  | Nadleśnictwo Głogów<br>36-060 Głogów Małopolski, ul. Fabryczna 57,<br>tel./fax (17) 85-17-428, (17) 85-17-694<br>www.krosno.lasy.gov.pl/glogow, e-mail: glogow@krosno.lasy.gov.pl   |  |  |  |
| OBIEKT BUDOWLANY:       |  | <b>DROGA POŻ. nr 36</b>   |  |   |  |
| NAZWA INWESTYCJI:       |  | REMONT POŁĄCZONY Z MODERNIZACJĄ DRÓG LEŚNYCH - DOJAZDÓW POZARÓWYCH PLANOWANEGO W RAMACH PROW NA LATY 2007-2013, DZIAŁANIA ODTWARZANIE POTENCJAŁU PRODUKCYJNEGO I LESNEJ ZNISZCZONEGO PRZEZ KATASTROFĘ I WPROWADZANIE INSTRUMENTÓW ZAPOROBIAWCZYCH |  |   |  |
| RODZAJ PROJEKTU:        |  | PROJEKT WYKONAWCZY  |  | DATA:<br>STYCZEŃ<br>2011  |  |
| BRANŻA:                 |  | TYTUŁ RYSUNKU:  |  | NR RYS.:  |  |
| <b>DROGOWA</b>          |  | <b>PLAN ORIENTACYJNY</b>  |  | <b>1.0</b>  |  |
| FUNKCJA:                |  | TYTUŁ, IMIĘ I NAZWISKO:   |  | SKALA:  |  |
| DROGOWA                 |  | mgr inż. Marcin Bera  |  | 1:25000   |  |
| PROJEKTOWAŁ:            |  | SPECJALNOŚĆ:  |  | PODPIS:   |  |
| DROGOWA                 |  | DROGOWA   |  |   |  |
| OPRACOWAŁ:              |  | NR UPRAWNIEN:   |  | PDDPIS:   |  |
| mgr inż. Jarosław Krasi |  | DROGOWA   |  |    |  |